

# 4Trans

**Lista zmian**

---

Wersja: 5.0

# 4Trans

Lista zmian

## Wszystkie prawa zastrzeżone

*Kopiowanie, wprowadzanie zmian, przesyłanie, publiczne odtwarzanie i wszelkie wykorzystywanie tych treści wymaga uprzedniej pisemnej zgody wydawcy.*

*Nazwy firm i produktów wymieniane w tej Instrukcji mogą być zastrzeżonymi nazwami lub zastrzeżonymi znakami handlowymi ich właścicieli. Wydawca oraz autor nie roszczą sobie do nich żadnych praw.*

*Chociaż dołożono szczególnej staranności w trakcie tworzenia tego dokumentu, to jednak ani wydawca ani autor nie odpowiadają za błędy i opuszczenia ani za szkody spowodowane użyciem informacji zawartych w tym dokumencie. W żadnym razie wydawca ani autor nie odpowiadają za nieuzyskany przychód ani też za żadne inne szkody ekonomiczne bezpośrednio lub pośrednio spowodowane lub rzekomo spowodowane przez ten dokument.*

*Okna programu przedstawione w obrazach (screen'ach) zamieszczonych w niniejszej instrukcji mogą się różnić kształtem i zawartością od okien posiadanej wersji programu. Różnica ta może wystąpić szczególnie dla wersji programu innej od wersji instrukcji.*

### Produkcja:

#### INELO Polska

ul. Karpacka 24/U2b  
43-300 Bielsko-Biała  
POLAND  
[www.inelo.pl](http://www.inelo.pl)

## Moduł Rozliczenia

### (5.0.2) Dodawanie odcinków zagranicznych inne niż minimalne

(menu: Dane podstawowe -> Ustawienia -> Minimalne wynagrodzenie - inne kraje)

- dodano opcję **Pozwól na wprowadzenie odcinków zagranicznych dla dowolnego kraju**

(menu: Rozliczenia -> Wjazdy i wyjazdy z terytorium innych krajów)

- przy zaznaczeniu powyższej opcji, umożliwiono dodawanie i import odcinków zagranicznych dla dowolnego krajów

(menu: Rozliczenia -> Wykres tygodniowy lub TachoScan -> Wykres tygodniowy)

- pod prawym przyciskiem myszy dodano opcję **Wstaw przekroczenia granic na podstawie państw odcinków zagranicznych** (widoczna przy włączonej obsłudze delegacji) - działa przy włączonej opcji **Pozwól na wprowadzenie odcinków zagranicznych dla dowolnego kraju**

### (5.0.2) Delegacje

(menu: Dane podstawowe -> Ustawienia -> Delegacje )

- dodano pozycję **Domyślny cel delegacji** - opcja pod firmę

(menu: Dane podstawowe -> Ustawienia -> Delegacje -> Różne)

- dodano opcje:

- **Generuj automatycznie ryczałty za nocleg** - opcja pod firmę, ustawia opcję generowania ryczałtów zarówno dla okna delegacji jak i wykresu tygodniowego

(menu: Rozliczenia -> Wykres tygodniowy)

- usunięto opcję **Generuj automatycznie ryczałty za noclegi** dostępna pod przyciskiem



### (5.0.1 update 1) Pracownicy

(menu: Dane podstawowe -> Pracownicy)

- dodano kolumnę **Suma** w której wyświetlana jest suma wynagrodzenia brutto, ryczałtu za godziny nadliczbowe i nocne i wynagrodzenia za dyżur


### (317) Minimalne stawki wynagrodzenia w innych krajach

- z dniem 01.07.2019r. w Holandii zacznie obowiązywać nowa stawka wynagrodzenia minimalnego

## Moduł TachoScan

### (5.0.2) (107) Dane z tachografów cyfrowych

(menu główne: TachoScan -> "Dane z tachografów cyfrowych")

- w zakładce **Czynności o określonej dacie**:
  - zmieniono nazwę sekcji **Miejsca** na **Lokalizacja**
  - w sekcji **Lokalizacja**, obok komórki **Wybierz godzinę** dodano znacznik  dla odczytów lokalizacji pojazdu co 3h skumulowanego czasu jazdy (smart tachograf). Komórka **Kraj** oraz **Stan licznika** pozostaje dla takiego odczytu pusta

### Obsługa certyfikatów tachografów smart





- w zakładce **Certyfikaty** w oknie podsumowania odczytu z tachografu dodano informacje nt. daty wejścia w życie certyfikatów
- w zakładce **Certyfikaty** w oknie podsumowania odczytu z karty kierowcy wprowadzono podział na dwie sekcje: **Generacja 1** i **Generacja 2** (dotyczy tachografów smart). Dodano w sekcji **Generacja 2** informację nt. daty wejścia w życie certyfikatu

### (107) Dane z tachografów cyfrowych

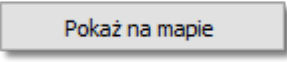
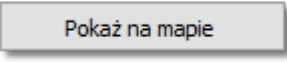
Umożliwiono odczyt danych ze smart tachografów, które będą obowiązkowe w każdym nowym pojeździe od dnia 15.06.2019

(menu główne: TachoScan -> "Dane z tachografów cyfrowych")

W oknie podglądu danych:

- w zakładce **Informacje ogólne i dane techniczne** dodano rozróżnienie na Tachograf cyfrowy i smart tachograf
- w zakładce **Czynności o określonej dacie**:
  - zmieniono oznaczenie komórki **Kraj i region** na **Kraj**
  - zmieniono oznaczenie komórki **Współrzędne GNSS** na **Kraj GNSS**
  - dodano w wierszu komórki **Kraj GNSS**  wyświetlający informacje nt. danych GNSS
  - dodano w wierszu komórki **Kraj GNSS**  przekierowujący do mapy OpenStreetMap
  - dodano znacznik lokalizacji pojazdu co 3h skumulowanego czasu jazdy  na wykres dzienny i tygodniowy. Znacznik występuje z kodem kraju
  - po najechnaniu na znacznik  w panelu **Zaznaczenie** dodano informację GNSS (dotyczy




wyłącznie wykresu z karty kierowcy)

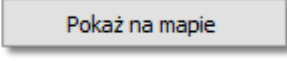
- w oknie podglądu danych z tachografu w zakładce **Czynności, zdarzenia i awarie w tabeli** dodano:
    - kolumnę: **Kraj GNSS**
    - filtr zdarzenia: **Lokalizacje GNSS**
    - zdarzenie: **odczyt lokalizacji pojazdu**
- 
- opcję  (po kliknięciu PPM na wybrane zdarzenie posiadające dane GNSS).

## (106) Dane z kart kierowców i wykresówek

(menu główne: TachoScan -> "Dane z kart kierowców i wykresówek")

W oknie podglądu danych:

- dodano znacznik lokalizacji pojazdu co 3h skumulowanego czasu jazdy  na wykres dzienny i tygodniowy (dotyczy odczytów ze smart tachografów). Znacznik występuje z kodem kraju
- po najejaniu na znacznik  w panelu **Zaznaczenie** dodano informację GNSS
- zmodyfikowano wygląd raportu lokalizacji:
  - zmieniono położenie kolumny **Kraj**
  - dodano kolumny: **Kraj GNSS, Współrzędne GNSS i Data i godzina GNSS**
- w zakładce **Zdarzenia i awarie**, w oknie **Lokalizacja**:
  - dodano kolumnę **Kraj GNSS**
  - zmieniono położenie kolumny **Kraj**
  - ponadto dla odczytów ze smart tachografów:
    - w komórce **Kraj GNSS** dodano  wyświetlający informacje nt. danych GNSS
    - dodano nowy typ zdarzenia: **odczyt lokalizacji pojazdu**
    - po kliknięciu PPM na wybrane zdarzenie posiadające dane GNSS dostępna jest opcja



## Moduł Manipulacje

### Nowe ostrzeżenia

(menu: "Dane podstawowe" -> "Ustawienia" -> "Manipulacje")

- w oknie ustawień dodano dwie pozycje:
  - Ostrzegaj, gdy wpis kraju rozpoczęcia/zakończenia jest niezgodny z lokalizacją GNSS (opcja domyślnie zaznaczona)

### (190) Ostrzeżenia z tachografu

*(menu główne: Manipulacje ->"Ostrzeżenia z tachografu")*

- dodano nowe ostrzeżenie:
  - **Wpis kraju rozpoczęcia/zakończenia jest niezgodny z lokalizacją GNSS (X/Y)**



**INELO Polska**  
**Spółka z ograniczoną odpowiedzialnością**

ul. Karpacka 24/U2b,  
43-300 Bielsko-Biała

tel. +48 33 496 58 71  
biuro@inelo.pl [www.inelo.pl](http://www.inelo.pl)